



Правительство
Мурманской области

О ПОРЯДКЕ ПРОВЕДЕНИЯ РАБОТ НА ТЕРРИТОРИЯХ ОБЪЕКТОВ КУЛЬТУРНОГО НАСЛЕДИЯ

Одной из приоритетных задач органов государственной власти Российской Федерации, органов государственной власти субъектов Российской Федерации и органов местного самоуправления является Государственная охрана объектов культурного наследия (памятников истории и культуры)

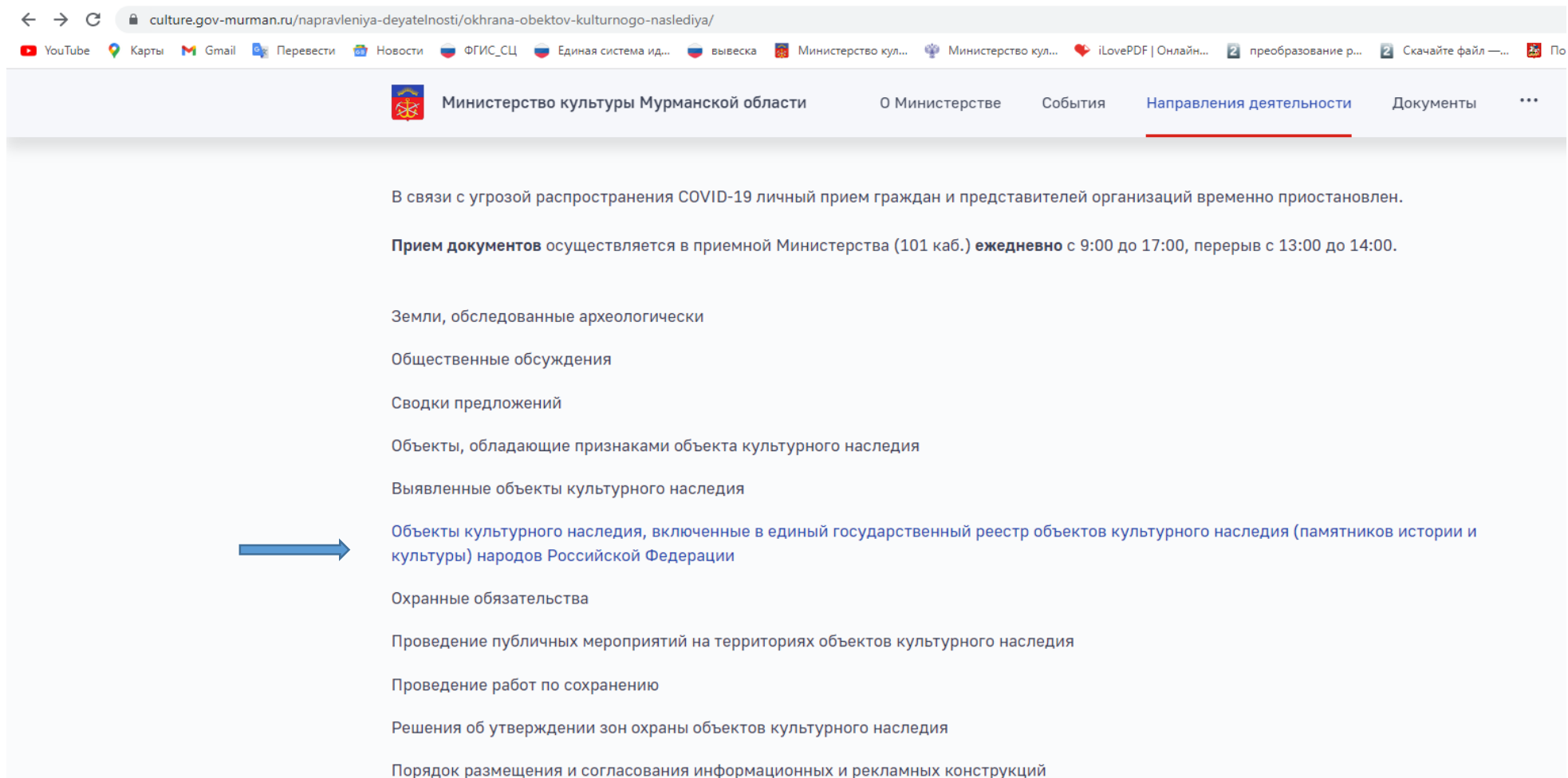
ФЕДЕРАЛЬНЫЙ ЗАКОН ОТ 25 ИЮНЯ 2002 ГОДА № 73-ФЗ

"ОБ ОБЪЕКТАХ КУЛЬТУРНОГО НАСЛЕДИЯ (ПАМЯТНИКАХ ИСТОРИИ И КУЛЬТУРЫ) НАРОДОВ РОССИЙСКОЙ ФЕДЕРАЦИИ"

- ✓ регулирует отношения в области сохранения, использования, популяризации и государственной охраны объектов культурного наследия (памятников истории и культуры) народов Российской Федерации;
- ✓ направлен на реализацию конституционного права каждого на доступ к культурным ценностям и конституционной обязанности каждого заботиться о сохранении исторического и культурного наследия, беречь памятники истории и культуры;
- ✓ направлен на реализацию прав народов и иных этнических общностей в Российской Федерации на сохранение и развитие своей культурно-национальной самобытности, защиту, восстановление и сохранение историко-культурной среды обитания, защиту и сохранение источников информации о зарождении и развитии культуры.

Проверить, расположены ли объекты культурного наследия на территории, подлежащей воздействию земляных работ

Соответствующая информация размещена на портале открытых данных Министерства культуры Мурманской области <https://culture.gov-murman.ru> (раздел «Направления деятельности», далее раздел «Охрана объектов культурного наследия»)



The screenshot shows a web browser window with the URL culture.gov-murman.ru/napravleniya-deyatelnosti/okhrana-obektov-kulturnogo-naslediya/. The page header includes the logo of the Ministry of Culture of the Murmansk Region and navigation links: "О Министерстве", "События", "Направления деятельности" (highlighted with a red underline), and "Документы".

The main content area contains the following text:

В связи с угрозой распространения COVID-19 личный прием граждан и представителей организаций временно приостановлен.

Прием документов осуществляется в приемной Министерства (101 каб.) **ежедневно** с 9:00 до 17:00, перерыв с 13:00 до 14:00.

The page lists several directions of activity:

- Земли, обследованные археологически
- Общественные обсуждения
- Сводки предложений
- Объекты, обладающие признаками объекта культурного наследия
- Выявленные объекты культурного наследия
- Объекты культурного наследия, включенные в единый государственный реестр объектов культурного наследия (памятников истории и культуры) народов Российской Федерации** (indicated by a blue arrow)
- Охранные обязательства
- Проведение публичных мероприятий на территориях объектов культурного наследия
- Проведение работ по сохранению
- Решения об утверждении зон охраны объектов культурного наследия
- Порядок размещения и согласования информационных и рекламных конструкций

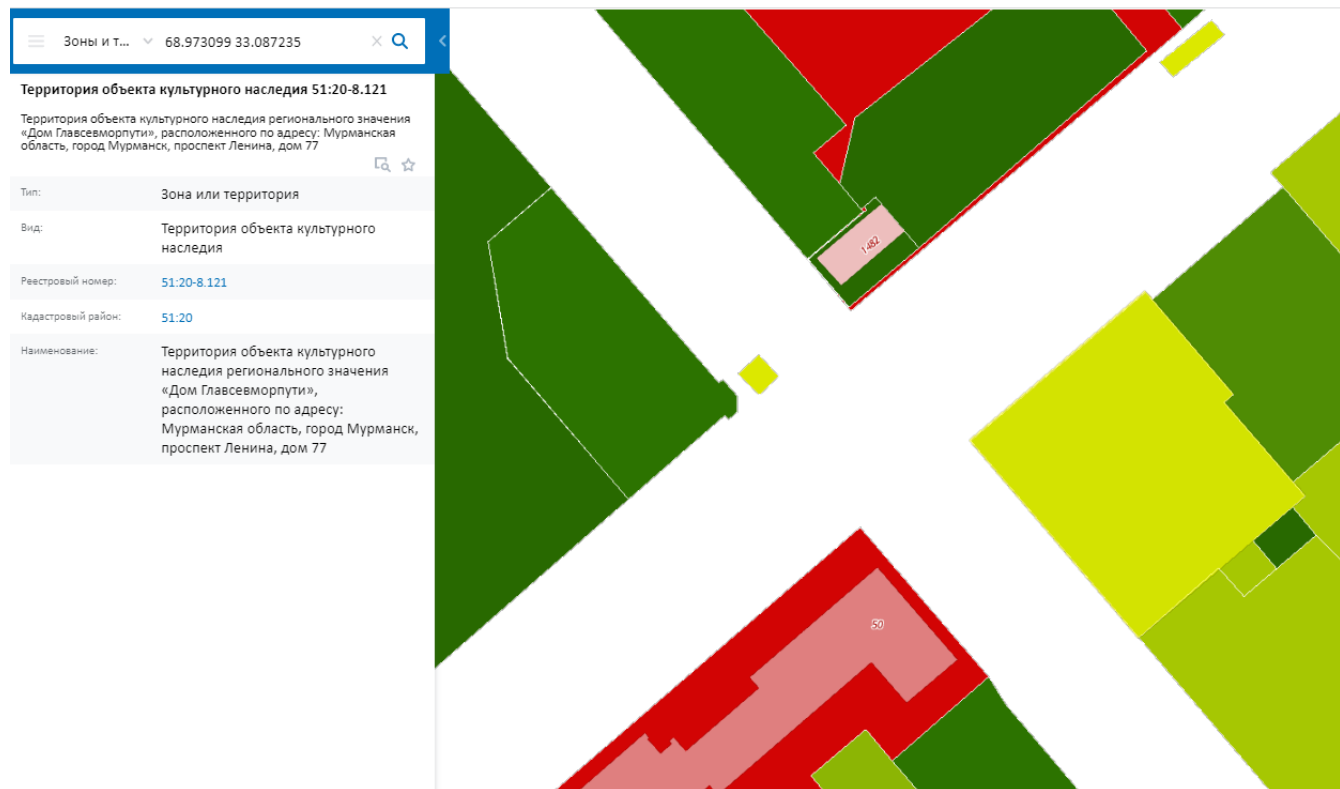
Объекты культурного наследия, включенные в единый государственный реестр объектов культурного наследия (памятников истории и культуры) народов Российской Федерации

A	B	C	D	E	F	G	H	I	J
категория	№ п/п	регистрационный номер ОКН	наименование в соответствии с актом органа государственной власти о постановке на государственную	датировка	авторство	современный адрес местонахождения	документ о принятии на государственную охрану	решение об утверждении границ ОКН	реестровый (учетный) номер территории в ЕГРН
1. ЗАТО Александровск									
ОКН федерального значения	1	511640412550006	Оленеостровский могильник	V в. до н.э.			Постановление Совета Министров РСФСР от 30.08.1960 № 1327	Распоряжение Комитета по культуре и искусству Мурманской области от 25.12.2015 № 28	
ОКН федерального значения	2	511610529260006	Памятник героям-подводникам Северного флота, павшим в борьбе с немецкими захватчиками	1944	скульптор Л.Е. Кербель	Мурманская область, город Полярный, территория Краснознаменной ордена Ушакова I ст. 161 БПЛ СФ	Постановление Совета Министров РСФСР от 30.08.1960 № 1327	Распоряжение Комитета по культуре и искусству Мурманской области от 20.12.2016 № 23	51.08.0.2
ОКН федерального значения	3	511741296050006	Стоянка эпохи раннего неолита	эпоха неолита			Решение исполнительного комитета Мурманского областного Совета депутатов трудящихся от 05.06.1968 г. № 29		
ОКН регионального значения	4	511610529580005	Памятник морякам-пограничникам, погибшим в 1941-45 гг. при защите Советского Заполярья	1967	Ю.Н.Архипова, А.А. Архипов	п. Кувшинская Салма	Решение исполнительного комитета Мурманского областного Совета депутатов трудящихся от 05.06.1968 г. № 29	Распоряжение Министерство культуры Мурманской области от 28.09.2020 № 53	51:20-8.160
ОКН регионального значения	5	511610529460005	Памятник Героям-подводникам, павшим при исполнении служебных обязанностей	1967	А.Е.Пантелеймонов, А.А.Шашков	г. Полярный, губа Кислая, городское кладбище	Решение исполнительного комитета Мурманского областного Совета депутатов трудящихся от 05.06.1968 г. № 29	Распоряжение Комитета по культуре и искусству Мурманской области от 20.12.2016 № 20	51.08.0.1
ОКН			Памятник Героям-североморцам морякам		Я Я Найман	Мурманская область, г. Полярный ул	Решение исполнительного комитета Мурманского	Распоряжение Комитета по культуре и	

Если территория не занята объектом культурного наследия, то следует проверить, расположена ли территория на земельном участке, непосредственно связанном с земельным участком в границах территории объекта культурного наследия

Соответствующую информацию можно получить с помощью публичной кадастровой карты pkk.rosreestr.ru.

При наличии спорной ситуации рекомендуется направить письменное обращение в Министерство культуры Мурманской области



ТЕРРИТОРИЯ
объекта культурного
наследия
«Дом Главсевморпути»,
г. Мурманск,
пр. Ленина, д. 77

3. План-схема границ территории Памятника



Масштаб 1 : 1 000

Условные обозначения:

- граница территории Памятника;
- 1 - 6 обозначение характерных (поворотных) точек границы территории Памятника;
- граница кадастрового квартала;
- 51:20:0002033 единица кадастрового деления квартала;
- границы земельных участков по данным ГКН;
- :1139 единица кадастрового деления кадастровых участков;
- граница объектов капитального строительства.

КОМИТЕТ ПО КУЛЬТУРЕ И ИСКУССТВУ
МУРМАНСКОЙ ОБЛАСТИ

РАСПОРЯЖЕНИЕ

18 октября 2018 года

№ 50

г. Мурманск

Об утверждении границ территории и режима использования территории объекта культурного наследия регионального значения «Дом Главсевморпути», расположенного по адресу: Мурманская область, город Мурманск, проспект Ленина, дом 77

В соответствии со статьями 3.1, 5, 5.1 Федерального закона от 25.06.2002 № 73-ФЗ «Об объектах культурного наследия (памятниках истории и культуры) народов Российской Федерации» (далее – Закон № 73-ФЗ), в целях обеспечения сохранности объектов культурного наследия, расположенных на территории Мурманской области:

1. Утвердить:
 - 1.1 Границы территории объекта культурного наследия регионального значения «Дом Главсевморпути», расположенного по адресу: Мурманская область, город Мурманск, проспект Ленина, дом 77 (далее – Памятник), включенного в единый государственный реестр объектов культурного наследия народов (памятников истории и культуры) народов Российской Федерации (далее – Реестр), согласно приложению № 1 к настоящему распоряжению.
 - 1.2 Режим использования территории Памятника, согласно приложению № 2 к настоящему распоряжению.
2. Направить копию настоящего распоряжения собственнику и (или) иному законному владельцу объекта, указанного в пункте 1 настоящего распоряжения, уведомления о необходимости выполнения требований к содержанию и использованию объекта культурного наследия, включенного в Реестр, определенных статьей 47.3 Закона № 73-ФЗ, в срок не более трех рабочих дней со дня получения информации от органа кадастрового учета.
3. Направить копию настоящего распоряжения в Управление Федеральной службы государственной регистрации, кадастра и картографии по Мурманской области.

4. Направить копии настоящего распоряжения в заинтересованные органы местного самоуправления и исполнительные органы государственной власти Мурманской области.

5. Внести сведения, указанные в настоящем распоряжении, в Реестр.
6. Разместить настоящее распоряжение в установленном законодательством порядке на официальном сайте Комитета по культуре и искусству Мурманской области в информационно-телекоммуникационной сети «Интернет».

7. Контроль за выполнением настоящего распоряжения оставляю за собой.

Председатель Комитета по культуре
и искусству Мурманской области

С.Б. Ершов

Приложение № 2
к распоряжению Комитета по культуре
и искусству Мурманской области
от 18.10.2018 № 50

Режим использования территории объекта культурного наследия
регионального значения
«Дом Главсевморпути»
(Мурманская область, город Мурманск, проспект Ленина, дом 77)

1. Территория объекта культурного наследия регионального значения «Дом Главсевморпути» (далее – Памятник) расположена на земельном участке с кадастровым номером 51:20:0002033:1139.

2. В границах территории Памятника запрещается:

2.1 строительство объектов капитального строительства, в том числе, построек и объектов (автостоянок, временных построек, киосков, навесов и т.п.), не обеспечивающих сохранность и (или) визуальное восприятие Памятника в его историко-градостроительной и природной среде, за исключением применения специальных мер, направленных на сохранение и восстановление (регенерацию) историко-градостроительной и природной среды Памятника;

2.2 увеличение объемно-пространственных характеристик объектов капитального строительства, существующих на территории Памятника;

2.3 прокладка сетей инженерно-технического обеспечения по проектам, не согласованным в установленном порядке с исполнительным органом государственной власти, уполномоченным в области сохранения, использования, популяризации и государственной охраны объектов культурного наследия;

2.4 изменение установленного предмета охраны Памятника, характеристик культурного ландшафта (в т.ч. относительных отметок исторического рельефа);

2.5 засорение территории бытовыми отходами любого вида и форм;

2.6 проектирование и проведение земляных, строительных, мелиоративных и иных работ, за исключением:

– работ по сохранению Памятника и его территории;

– хозяйственной деятельности, не нарушающей целостности Памятника и не создающей угрозы его повреждения, разрушения или уничтожения;

– работ, проводимых в целях устранения возникших аварийных ситуаций на территории Памятника;

2.7 размещение наружной рекламы;

2.8 ухудшение видовых/визуальных раскрытий Памятника, в том числе, путем посадки/вырубки кустарников и (или) деревьев на территории

Памятника;

2.9 проведения работ, приводящих к ухудшению состояния территории Памятника;

2.10 создание разрушающих вибрационных нагрузок динамическим воздействием на грунты в зоне их взаимодействия с территорией Памятника.

3. В границах территории Памятника разрешается:

3.1 проведение работ по сохранению Памятника, направленных на обеспечение его физической сохранности, в том числе, консервация, ремонт, реставрация, приспособление для современного использования;

3.2 размещение конструкций, связанных с функциональным назначением Памятника, при условии согласования с исполнительным органом государственной власти, уполномоченным в области сохранения, использования, популяризации и государственной охраны объектов культурного наследия;

3.3 ведение хозяйственной деятельности, не противоречащей требованиям обеспечения сохранности Памятника и позволяющей обеспечить его функционирование в современных условиях;

3.4 регенерация территории Памятника, ее благоустройство по отдельным разработанным и согласованным в установленном порядке проектам, направленное на сохранение, использование и популяризацию Памятника;

3.5 проведение мероприятий по обеспечению охранной и пожарной безопасности, доступа для маломобильной группы граждан;

3.6 сохранение исторического функционального назначения Памятника.

4. Все работы на территории Памятника выполняются на основании проектов проведения таких работ, согласованных с исполнительным органом государственной власти Мурманской области, уполномоченным в сфере сохранения, использования, популяризации и государственной охраны объектов культурного наследия.

ФЕДЕРАЛЬНЫЙ ЗАКОН ОТ 25 ИЮНЯ 2002 ГОДА № 73-ФЗ
"ОБ ОБЪЕКТАХ КУЛЬТУРНОГО НАСЛЕДИЯ (ПАМЯТНИКАХ ИСТОРИИ И КУЛЬТУРЫ) НАРОДОВ
РОССИЙСКОЙ ФЕДЕРАЦИИ"

СТАТЬЯ 51

ТРЕБОВАНИЯ К ОСУЩЕСТВЛЕНИЮ ДЕЯТЕЛЬНОСТИ

В ГРАНИЦАХ ТЕРРИТОРИИ ОБЪЕКТА КУЛЬТУРНОГО НАСЛЕДИЯ И ОСОБЫЙ РЕЖИМ ИСПОЛЬЗОВАНИЯ ЗЕМЕЛЬНОГО УЧАСТКА, ВОДНОГО
ОБЪЕКТА ИЛИ ЕГО ЧАСТИ, В ГРАНИЦАХ КОТОРЫХ РАСПОЛАГАЕТСЯ ОБЪЕКТ АРХЕОЛОГИЧЕСКОГО НАСЛЕДИЯ

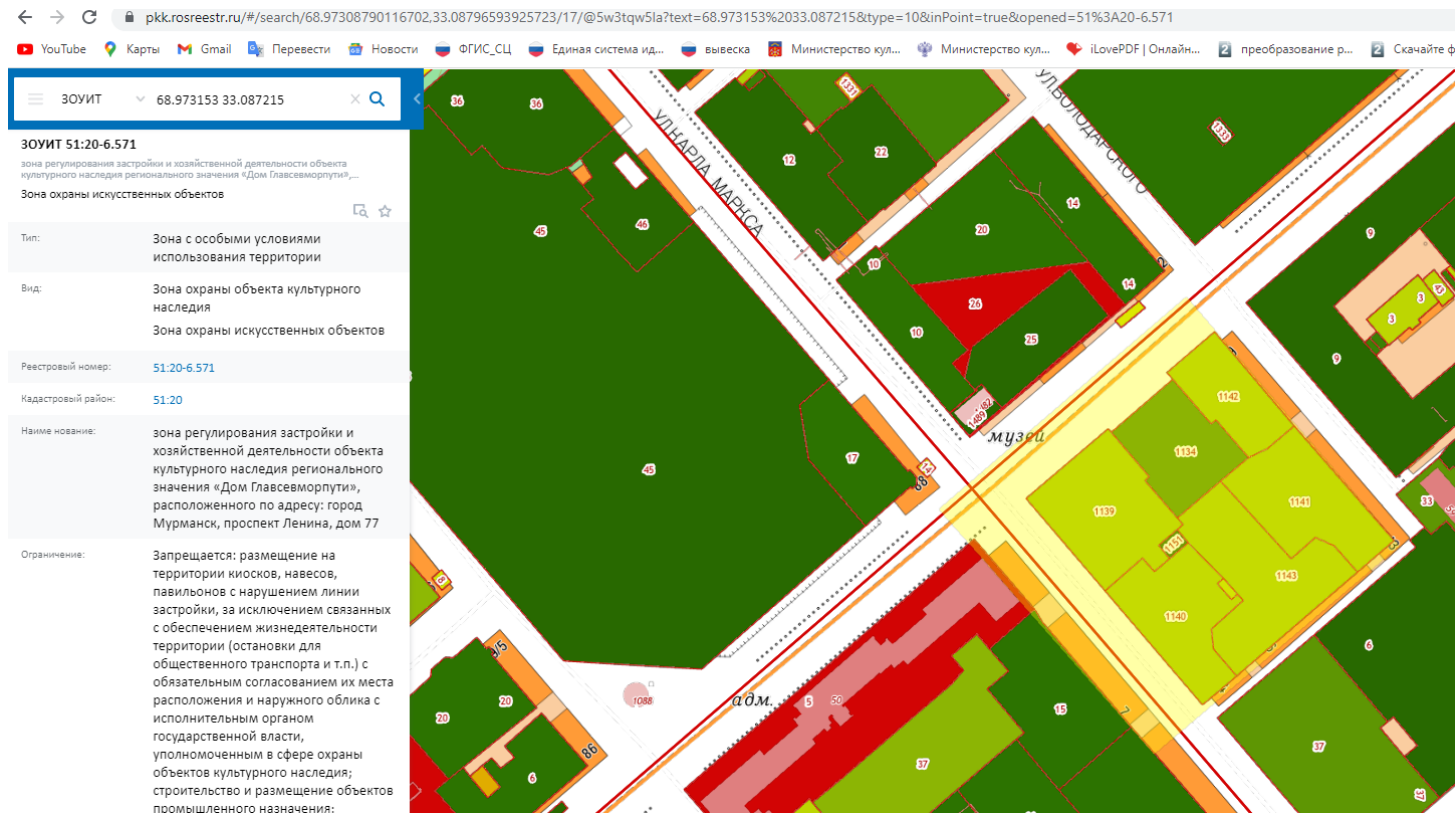
В ГРАНИЦАХ ТЕРРИТОРИИ
ОБЪЕКТА КУЛЬТУРНОГО НАСЛЕДИЯ:

- 1 на территории памятника или ансамбля **запрещаются**:
 - ☑ строительство объектов капитального строительства и увеличение объемно-пространственных характеристик существующих на территории памятника или ансамбля объектов капитального строительства
 - ☑ проведение земляных, строительных, мелиоративных и иных работ, за исключением работ по сохранению объекта культурного наследия или его отдельных элементов, сохранению историко-градостроительной или природной среды объекта культурного наследия

На территории памятника, ансамбля или достопримечательного места **разрешается** ведение хозяйственной деятельности, не противоречащей требованиям обеспечения сохранности объекта культурного наследия и позволяющей обеспечить функционирование объекта культурного наследия в современных условиях.

СЛЕДУЕТ ПРОВЕРИТЬ, РАСПОЛОЖЕНА ЛИ ТЕРРИТОРИЯ НА ЗЕМЕЛЬНОМ УЧАСТКЕ, ПОПАДАЮЩЕМ В ЗОНЫ ОХРАНЫ ОБЪЕКТА КУЛЬТУРНОГО НАСЛЕДИЯ

Соответствующую информацию можно получить с помощью публичной кадастровой карты pkk.rosreestr.ru.
При наличии спорной ситуации рекомендуется направить письменное обращение в Министерство культуры Мурманской области



ЗОНА ОХРАНЫ объекта культурного наследия «Дом Главсевморпути», г. Мурманск, пр. Ленина, д. 77 (зона регулирования застройки и хозяйственной деятельности)



**КОМИТЕТ ПО КУЛЬТУРЕ И ИСКУССТВУ
МУРМАНСКОЙ ОБЛАСТИ**

РАСПОРЯЖЕНИЕ

24 октября 2018 года

№ 67

г. Мурманск

Об утверждении зон охраны (зоны регулирования застройки и хозяйственной деятельности) объекта культурного наследия регионального значения «Дом Главсевморпути», расположенного по адресу: город Мурманск, проспект Ленина, дом 77, а также режимов использования земель и земельных участков, требований к градостроительным регламентам в границах данных зон

В соответствии со статьей 34 Федерального закона от 25.06.2002 № 73-ФЗ «Об объектах культурного наследия (памятниках истории и культуры) народов Российской Федерации» и пунктом 15 Положения о зонах охраны объектов культурного наследия (памятников истории и культуры) народов Российской Федерации, утвержденного постановлением Правительства Российской Федерации от 12.09.2015 № 972, в целях обеспечения сохранности объектов культурного наследия, расположенных на территории Мурманской области:

1. Утвердить:

1.1 зону регулирования застройки и хозяйственной деятельности объекта культурного наследия регионального значения «Дом Главсевморпути», расположенного по адресу: город Мурманск, проспект Ленина, дом 77 (далее – Памятник), включенного в единый государственный реестр объектов культурного наследия (памятников истории и культуры) народов Российской Федерации (далее – Реестр) согласно приложению № 1.

1.2 режим использования земель и земельных участков, требования к градостроительным регламентам в границах зоны регулирования застройки и хозяйственной деятельности Памятника согласно приложению № 2.

2. Направить копию настоящего распоряжения в Управление Федеральной службы государственной регистрации, кадастра и картографии по Мурманской области.

3. Направить копии настоящего распоряжения в заинтересованные органы местного самоуправления и исполнительные органы государственной власти Мурманской области.

4. Внести сведения, указанные в настоящем распоряжении, в Реестр.

2

5. Разместить настоящее распоряжение в установленном законодательством порядке на официальном сайте Комитета по культуре и искусству Мурманской области в информационно-телекоммуникационной сети «Интернет».

6. Контроль за выполнением настоящего распоряжения оставляю за собой.

Председатель Комитета по культуре
и искусству Мурманской области

С.Б. Ершов

Т.Р. Давлетши

Приложение № 2
к распоряжению Комитета по культуре
и искусству Мурманской области
от 24.10.2018 № 67

Режим использования земель и земельных участков, требования к градостроительным регламентам в границах зоны регулирования застройки и хозяйственной деятельности объекта культурного наследия регионального значения «Дом Главсевморпути», расположенного по адресу: город Мурманск, проспект Ленина, дом 77

1. Запрещается:

1.1 размещение на территории киосков, навесов, павильонов с нарушением линии застройки, за исключением связанных с обеспечением жизнедеятельности территории (остановки для общественного транспорта и т.п.) с обязательным согласованием их места расположения и наружного облика с исполнительным органом государственной власти, уполномоченным в сфере охраны объектов культурного наследия;

1.2 строительство и размещение объектов промышленного назначения;

1.3 размещение промышленно-складских, коммунальных и иных объектов, вызывающих значительные грузовые потоки, загрязняющие почву, атмосферу, опасных в пожарном отношении, взрывоопасных;

1.4 изменение системы уличной сети, трассировки улиц, линий застройки;

1.5 проведение земляных работ, влекущих за собой изменение уровня грунтовых вод;

1.6 проведение земляных, строительных, мелиоративных, хозяйственных работ, создающих угрозу для сохранности Памятника;

1.7 проведение технических, строительных работ, вызывающих динамические нагрузки на Памятник;

1.8 применение при новом строительстве или ремонте зданий и сооружений блестящих и яркоокрашенных кровельных и стеновых покрытий зданий и сооружений (цветовое решение определяется с учетом заключения органа охраны объектов культурного наследия), использование при отделке фасадов пластиковых, металлических, метало-пластиковых панелей;

1.9 установка следующих средств наружной рекламы и информации:

– всех видов отдельно стоящих стационарных рекламных и информационных конструкций, кроме дорожных указателей и указателей расположения туристских ресурсов высотой не более 2 м;

– всех видов рекламных и информационных конструкций на крышах зданий;

– средств наружной рекламы и информации, закрывающих оконные проемы зданий, выходящих на территории общего пользования;

1.10 прокладка инженерных коммуникаций (теплоснабжения,

водоснабжения, газоснабжения) по фасадам зданий, выходящим на территории общего пользования;

1.12 устройство сплошных и (или) не светопрозрачных ограждений, закрывающих фасадную часть зданий, выходящих на территории общего пользования;

1.13 размещение телекоммуникационных вышек, труб котельных и иных инженерных сооружений высотой выше 2 метров;

1.14 понижение директивного уровня улиц и тротуаров;

1.15 хозяйственная деятельность, ведущая к значительному изменению рельефа местности (срезку, подсыпку более 0,5 м);

1.16 засорение территории бытовыми и промышленными отходами.

1.17 организация необорудованных мест для сбора мусора, размещение площадок с мусорными контейнерами в зонах основных видовых раскрытий на территорию Памятника, за исключением дворовой территории;

1.18 разведение костров;

1.19 хозяйственная деятельность, вызывающая загрязнение почв, поверхностных стоков и грунтовых вод.

2. Разрешается:

2.1 снос (демонтаж) объектов капитального строительства, не являющихся объектами культурного наследия;

2.2 строительство новых объектов капитального строительства (характер функционального назначения застройки – жилые, административные, общественные здания), капитальный ремонт и реконструкция объектов капитального строительства в соответствии с параметрами разрешенного строительства, а именно:

– максимальная высота здания (до верха конька или парапета крыши) по периметру кварталов – до 17,0 м;

– максимально разрешенная протяженность фасада по уличному фронту 40 м;

– на внутриквартальной территории высота разрешенных к строительству построек – до 6 м;

– здания не должны иметь высотных акцентов;

При этом конкретные решения принимаются по каждому объекту индивидуально при обязательном наличии в проектах проведения таких работ разделов об обеспечении сохранности объекта культурного наследия, при согласовании с исполнительным органом государственной власти, уполномоченным в сфере охраны объектов культурного наследия;

2.3 использование в отделке фасадов, формирующих территории общего пользования, натуральных или имитирующих натуральные отделочных материалов с применением исторически сложившейся колористической гаммы;

2.4 техническая модернизация систем инженерного обеспечения;

2.5 применение отдельно стоящего оборудования освещения;

2.6 установка следующих средств наружной рекламы и информации:

– мобильных элементов информационно-декоративного оформления событийного характера, включая праздничное оформление, устанавливаемых на срок проведения публичных мероприятий;

– вывесок, предусмотренных законодательством о защите прав потребителей, размерами не более 0,4 м по горизонтали и не более 0,6 м по вертикали с размещением не выше отметки нижнего края окон второго этажа; при консольном расположении вывески максимальный отступ от плоскости фасада не более 0,6 м;

– вывесок высотой не более 0,6 м с размещением не выше отметки нижнего края окон второго этажа (у одноэтажных – не выше нижней отметки карниза здания) в виде объемных букв и знаков;

– установка на фасадах зданий вертикальных кронштейнов, выступающих за основную плоскость стены не более 0,6 м;

– установка остановочных модулей не выше 2,5 метров;

2.7 капитальный ремонт и реконструкция существующих объектов инженерной и транспортной инфраструктуры, строительство новых объектов инженерной инфраструктуры (за исключением наземных и надземных сетей теплоснабжения и водоснабжения);

2.8 благоустройство, необходимое для обеспечения нормальной жизнедеятельности территории (мощение улиц, пешеходных площадок, тротуаров, обеспечение водостоков); допускается использовать для дорожного покрытия твердые монолитные или сборные дорожные одежды, выполняемые из асфальтобетона, цементобетона, природного камня и аналогичных материалов;

2.9 прокладка новых инженерных сетей, допускается только подземная, при обязательном наличии в проектах проведения таких работ разделов об обеспечении сохранности объекта культурного наследия;

2.10 снос (демонтаж) объектов, не являющихся объектами капитального строительства (временных построек, киосков, навесов, гаражей, павильонов и т.п.);

2.11 проведение реконструкции внутриквартальных территорий с расчисткой от малоценных, ветхих объектов при наличии в проектах проведения таких работ разделов об обеспечении сохранности объекта культурного наследия;

2.12 изменение видов хозяйственной деятельности на территории при обязательном согласовании с исполнительным органом государственной власти, уполномоченным в сфере охраны объектов культурного наследия;

2.13 проведение работ по благоустройству и озеленению с заменой зеленых насаждений (деревьев, кустарников, газонов, цветников), окультуривание посадок, организация сезонных стрижек деревьев и кустарника, в пределах зоны охраны;

2.14 проведение мероприятий, направленных на обеспечение пожарной и экологической безопасности (пожарная безопасность обеспечивается

3. План-схема границ зоны регулирования застройки и хозяйственной деятельности Памятника.



Масштаб 1 : 2 000

Условные обозначения:

- граница зоны регулирования застройки и хозяйственной деятельности Памятника;
- 1 - 4 обозначение характерных (поворотных) точек границы зоны регулирования застройки и хозяйственной деятельности Памятника;
- граница кадастрового квартала;
- 51:20:0002033 единица кадастрового деления квартала;
- границы земельных участков по данным ГКН;
- :1139 единица кадастрового деления кадастровых участков;
- граница объектов капитального строительства.

4

сохранением пожарных проездов к зданию, наличием необходимых по нормативу пожарных гидрантов);

2.15 организация временных открытых парковок;

2.16 установка произведений монументально-декоративного искусства, уличной мебели, малых архитектурных форм (скамеек, урн, фонарей и т.п.), не перекрывающих коридоры видимости Памятника и сектора его обзора, поддерживающих историческую архитектурную стилистику объектов культурного наследия;

2.17 выполнение работ по содержанию объектов капитального строительства и объектов дорожного хозяйства с применением коммунальной дорожной техники и противогололедных материалов;

2.18 выполнение работ по ремонту, капитальному ремонту и реконструкции контактной сети электротранспорта, проводов энергосбережения и объектов наружного освещения, воздушных кабелей связи, технических средств организации дорожного движения.

2

2. Перечень координат поворотных (характерных) точек границ зоны регулирования застройки и хозяйственной деятельности Памятника в системе координат МСК-51.

Обозначение (номер) характерной точки	Координаты характерных точек в местной системе координат (МСК-51)		Метод определения координат	Значение погрешности определения координат в системе координат, установленной для ведения ГКН, (м)
	X	Y		
1	643954.89	1442380.98	Геодезический	0,10
2	643838.81	1442483.84		0,10
3	643738.26	1442369.31		0,10
4	643852.46	1442265.53		0,10

СТАТЬЯ 36.

МЕРЫ ПО ОБЕСПЕЧЕНИЮ СОХРАННОСТИ ОБЪЕКТА КУЛЬТУРНОГО НАСЛЕДИЯ, ВКЛЮЧЕННОГО В РЕЕСТР, ВЫЯВЛЕННОГО ОБЪЕКТА КУЛЬТУРНОГО НАСЛЕДИЯ, ОБЪЕКТА, ОБЛАДАЮЩЕГО ПРИЗНАКАМИ ОБЪЕКТА КУЛЬТУРНОГО НАСЛЕДИЯ, ПРИНИМАЕМЫЕ ПРИ ПРОВЕДЕНИИ ИЗЫСКАТЕЛЬСКИХ, ПРОЕКТНЫХ, ЗЕМЛЯНЫХ, СТРОИТЕЛЬНЫХ, МЕЛИОРАТИВНЫХ, ХОЗЯЙСТВЕННЫХ РАБОТ, УКАЗАННЫХ В СТАТЬЕ 30 НАСТОЯЩЕГО ФЕДЕРАЛЬНОГО ЗАКОНА РАБОТ ПО ИСПОЛЬЗОВАНИЮ ЛЕСОВ И ИНЫХ РАБОТ

2. Изыскательские, проектные, земляные, строительные, мелиоративные, хозяйственные работы проводятся при условии реализации согласованных соответствующим органом охраны объектов культурного наследия обязательных Разделов об обеспечении сохранности указанных объектов культурного наследия в проектах проведения таких работ или проектов обеспечения сохранности указанных объектов культурного наследия либо плана проведения спасательных археологических полевых работ, включающих оценку воздействия проводимых работ на указанные объекты культурного наследия.

3. Строительные и иные работы на земельном участке, непосредственно связанном с земельным участком в границах территории объекта культурного наследия, проводятся при наличии в проектной документации разделов об обеспечении сохранности указанного объекта культурного наследия или о проведении спасательных археологических полевых работ или проекта обеспечения сохранности указанного объекта культурного наследия либо плана проведения спасательных археологических полевых работ, включающих оценку воздействия проводимых работ на указанный объект культурного наследия, согласованных с региональным органом охраны объектов культурного наследия.

ДОКУМЕНТЫ, НЕОБХОДИМЫЕ ДЛЯ ПРЕДОСТАВЛЕНИЯ ГОСУДАРСТВЕННОЙ УСЛУГИ

Документы, представляемые заявителем:

- ☑ Запрос (заявление) на предоставление государственной услуги на бумажном носителе, подписанный руководителем юридического лица, физическим лицом либо их уполномоченными представителями, подлинник в одном экземпляре.
- ☑ Документ, удостоверяющий личность лица, подающего заявление.
- ☑ Документ, подтверждающий полномочия представителя заявителя на подачу заявления и документов, необходимых для предоставления государственной услуги, от имени заявителя (при подаче заявления, подписанного заявителем).
- ☑ Документ, подтверждающий полномочия представителя заявителя на подписание заявления от имени заявителя (при подаче заявления, подписанного представителем заявителя).
- ☑ Раздел об обеспечении сохранности объекта культурного наследия, выявленного объекта культурного наследия или о проведении спасательных археологических полевых работ либо проект обеспечения сохранности объекта культурного наследия, выявленного объекта культурного наследия или план проведения спасательных археологических полевых работ при проведении изыскательских, проектных, земляных, строительных, мелиоративных, хозяйственных и иных работ (далее – документация по обеспечению сохранности объекта культурного наследия) **на бумажном носителе в сброшюрованном, прошитом, пронумерованном виде в подлиннике (не менее двух экземпляров) и на электронном носителе в формате переносимого документа (PDF) в случае, если данная документация не входит в состав (не является разделом) проектной документации .**
- ☑ **Положительное заключение (акт) государственной историко-культурной экспертизы документации по обеспечению сохранности объекта культурного наследия** (далее - заключение (акт) государственной историко-культурной экспертизы) в подлиннике в двух экземплярах со всеми приложениями, указанными в данном заключении (акте), на электронном носителе в формате переносимого документа

**ПОСТАНОВЛЕНИЕ ПРАВИТЕЛЬСТВА РОССИЙСКОЙ ФЕДЕРАЦИИ ОТ 15 ИЮЛЯ 2009 ГОДА № 569
"ОБ УТВЕРЖДЕНИИ ПОЛОЖЕНИЯ О ГОСУДАРСТВЕННОЙ ИСТОРИКО-КУЛЬТУРНОЙ ЭКСПЕРТИЗЕ"**

**11. ЭКСПЕРТИЗА ПРОВОДИТСЯ ОДНИМ ЭКСПЕРТОМ ЛИБО ЭКСПЕРТНОЙ КОМИССИЕЙ ИЗ 3 И БОЛЕЕ ЭКСПЕРТОВ
В ЗАВИСИМОСТИ ОТ ОБЪЕКТА ЭКСПЕРТИЗЫ**

Хозяйственная деятельность на территории
объектов культурного наследия

Работы по сохранению объектов культурного
наследия

11(1). Одним экспертом экспертиза проводится :

ж) документация или разделы документации, обосновывающие меры по обеспечению сохранности объекта культурного наследия, выявленного объекта культурного наследия при проведении земляных, мелиоративных и (или) хозяйственных работ в границах территории объекта культурного наследия либо на земельном участке, непосредственно связанном с земельным участком в границах территории объекта культурного наследия.

11(2). Экспертной комиссией из 3 и более экспертов экспертиза проводится :

в) проектная документация на проведение работ по сохранению объектов культурного наследия.

**ФЕДЕРАЛЬНЫЙ ЗАКОН ОТ 25 ИЮНЯ 2002 ГОДА № 73-ФЗ
"ОБ ОБЪЕКТАХ КУЛЬТУРНОГО НАСЛЕДИЯ (ПАМЯТНИКАХ ИСТОРИИ И КУЛЬТУРЫ) НАРОДОВ РОССИЙСКОЙ ФЕДЕРАЦИИ"**

СТАТЬЯ 32. ЗАКЛЮЧЕНИЕ ИСТОРИКО-КУЛЬТУРНОЙ ЭКСПЕРТИЗЫ

1. Заключение историко-культурной экспертизы оформляется в виде акта, в котором содержатся результаты исследований, проведенных экспертами в порядке, установленном пунктом 3 статьи 31 настоящего Федерального закона;
2. Заключение историко-культурной экспертизы является основанием для принятия соответствующим органом охраны объектов культурного наследия решения о возможности проведения работ, а также для принятия иных решений, вытекающих из заключения историко-культурной экспертизы в отношении объектов, указанных в статье 30 настоящего Федерального закона;
3. Заключение историко-культурной экспертизы подлежит обязательному размещению федеральным органом охраны объектов культурного наследия, региональным органом охраны объектов культурного наследия на официальных сайтах указанных органов охраны объектов культурного наследия в информационно-телекоммуникационной сети Интернет на 15 рабочих дней.

ПРОВЕДЕНИЕ ГОСУДАРСТВЕННОЙ ИСТОРИКО-КУЛЬТУРНОЙ ЭКСПЕРТИЗЫ В СЛУЧАЕ ПРОВЕДЕНИЯ ЗЕМЕЛЬНЫХ РАБОТ



Земли, подлежащие воздействию земляных, хозяйственных и иных работ

Документация или раздел документации, обосновывающие меры по обеспечению сохранности ОКН

В случае, если Министерство не имеет данных об отсутствии на таких землях ОКН, выявленных ОКН либо объектов, обладающих признаками ОКН (экспертиза земель проводится путем археологической разведки)

При наличии воздействия на ОКН строительных и иных работ, проводимых на земельном участке, непосредственно связанном с земельным участком в границах территории ОКН

С УЧЕТОМ

постановления Правительства РФ от 30.12.2023 N 2418 "Об особенностях порядка определения наличия или отсутствия объектов, обладающих признаками объекта археологического наследия, на территориях, подлежащих воздействию изыскательских, земляных, строительных, мелиоративных, хозяйственных работ, указанных в статье 30 Федерального закона "Об объектах культурного наследия (памятниках истории и культуры) народов Российской Федерации" работ по использованию лесов и иных работ"

ЭКСПЕРТИЗА ПРОВОДИТСЯ ПО ИНИЦИАТИВЕ ЗАИНТЕРЕСОВАННОГО ЛИЦА НА ОСНОВАНИИ ДОГОВОРА МЕЖДУ ЗАКАЗЧИКОМ И ЭКСПЕРТОМ. ПРИ ПРОВЕДЕНИИ ЭКСПЕРТИЗЫ НЕСКОЛЬКИМИ ЭКСПЕРТАМИ ЗАКАЗЧИК ЗАКЛЮЧАЕТ ДОГОВОР С КАЖДЫМ ИЗ НИХ.

ПРОВЕДЕНИЕ ГОСУДАРСТВЕННОЙ ИСТОРИКО-КУЛЬТУРНОЙ ЭКСПЕРТИЗЫ

Акт государственной историко-культурной экспертизы представляется в Министерство со всеми прилагаемыми документами и материалами на электронном носителе в формате переносимого документа (PDF)



Рассматривается в течение **45 рабочих дней**
* за исключением специально указанных случаев
(археология и земли)

МЕРЫ РЕАГИРОВАНИЯ В СЛУЧАЕ ВЫЯВЛЕНИЯ НАРУШЕНИЯ ОБЯЗАТЕЛЬНЫХ ТРЕБОВАНИЙ

Привлечение к административной ответственности за нарушение обязательных требований

Статья 7.13. Нарушение требований законодательства об охране объектов культурного наследия (памятников истории и культуры) народов Российской Федерации

1. Нарушение требований законодательства об охране объектов культурного наследия (**федерального, регионального и муниципального значения**), нарушение режима использования земель в границах территорий ОКН либо несоблюдение ограничений, установленных в границах зон охраны ОКН, влечет наложение административного штрафа на граждан в размере **от пятнадцати тысяч до двухсот тысяч рублей**; на должностных лиц – **от двадцати тысяч до четырехсот тысяч рублей**; на юридических лиц - **от двухсот тысяч до пяти миллионов рублей**.

3. Действия (бездействие), предусмотренные ч. 1 настоящей статьи, совершенные в отношении **выявленных** ОКН или на их территориях, влекут наложение административного штрафа: на граждан в размере **от пятнадцати тысяч до ста тысяч рублей**; на должностных лиц - **от двадцати тысяч до трехсот тысяч рублей**; на юридических лиц - **от ста тысяч до одного миллиона рублей**.

Статья 7.14. Организация или проведение земляных, строительных или иных работ без разрешения органа, осуществляющего государственный надзор за состоянием, содержанием, сохранением, использованием, популяризацией и государственной охраной объектов культурного наследия

1. Организация или проведение земляных, строительных, мелиоративных, хозяйственных и иных работ без разрешения государственного органа охраны объектов культурного наследия в случаях, если такое разрешение обязательно, влечет наложение административного штрафа на граждан в размере **от пятнадцати тысяч до ста тысяч рублей**; на должностных лиц – **от двадцати тысяч до трехсот тысяч рублей**; на юридических лиц - **от ста тысяч до одного миллиона рублей**.

Статья 7.14.1. Уничтожение или повреждение объектов культурного наследия (памятников истории и культуры) народов Российской Федерации, объектов, составляющих предмет охраны исторического поселения

1. Уничтожение или повреждение ОКН, в том числе выявленных ОКН, влечет наложение административного штрафа на юридических лиц в **размере от пятисот тысяч до двадцати миллионов рублей**.



МЕРЫ РЕАГИРОВАНИЯ В СЛУЧАЕ НАРУШЕНИЯ ОБЯЗАТЕЛЬНЫХ ТРЕБОВАНИЙ



Статья 7.13. КоАП РФ

Нарушение требований законодательства об охране объектов культурного наследия (памятников истории и культуры) народов Российской Федерации

1. Нарушение требований законодательства об охране объектов культурного наследия народов Российской Федерации, нарушение режима использования земель в границах территорий объектов культурного наследия либо несоблюдение ограничений, установленных в границах зон охраны объектов культурного наследия влечет наложение административного штрафа **на граждан в размере от пятнадцати тысяч до двухсот тысяч рублей; на должностных лиц – от двадцати тысяч до четырехсот тысяч рублей; на юридических лиц – от двухсот тысяч до пяти миллионов рублей.**

МЕРЫ РЕАГИРОВАНИЯ В СЛУЧАЕ НАРУШЕНИЯ ОБЯЗАТЕЛЬНЫХ ТРЕБОВАНИЙ



Статья 7.13. КоАП РФ

Нарушение требований законодательства об охране объектов культурного наследия (памятников истории и культуры) народов Российской Федерации

3. Действия (бездействие), предусмотренные частью 1 статьи 7.13, совершенные в отношении выявленных объектов культурного наследия или на их территориях влечет наложение административного штрафа **на граждан в размере от пятнадцати тысяч до ста тысяч рублей; на должностных лиц – от двадцати тысяч до трехсот тысяч рублей; на юридических лиц – от ста тысяч до одного миллиона рублей.**

МЕРЫ РЕАГИРОВАНИЯ В СЛУЧАЕ НАРУШЕНИЯ ОБЯЗАТЕЛЬНЫХ ТРЕБОВАНИЙ



Статья 7.14. КоАП РФ

Организация или проведение земляных, строительных или иных работ без разрешения органа, осуществляющего государственный надзор за состоянием, содержанием, сохранением, использованием, популяризацией и государственной охраной объектов культурного наследия

Организация или проведение земляных, строительных, мелиоративных, хозяйственных и иных работ без разрешения государственного органа охраны объектов культурного наследия в случаях, если такое разрешение обязательно влечет наложение административного штрафа **на граждан в размере от пятнадцати тысяч до ста тысяч рублей; на должностных лиц – от двадцати тысяч до трехсот тысяч рублей; на юридических лиц – от ста тысяч до одного миллиона рублей.**



Правительство
Мурманской области

СПАСИБО ЗА ВНИМАНИЕ!